



Fransse Ardenne



**FIETSEN EN
WANDELEN**

www.ardennes.com/nl





DEZE BROCHURE IS ONTWERPEN EN GEREALISEERD DOOR HET AGENCE DE DÉVELOPPEMENT TOURISTIQUE DES ARDENNES*

FOTOS : VOORPAGINA ESSENCE VISUELLE, PHOTO V. FRASIAK - BINNENWERKEK D. TRUILLARD, LAÉTIS REPORTAGE 2012, LOIC LAGARDE, PIERRE DEFONTAINE / ART GE, HILDE LENAERTS, REED, UN MONDE À VÉLO, VINCENT FRASIAK, LUC DELHAYE, ARDENNE MEGA TRAIL, CÉLINE LECOMTE, ADT08. ONTWERP EN UITVOERING: ALEXIS LÉGER — CARTOGRAFIE: ACTUAL +33 (0)3 25 71 20 20.

*HET AGENCE DE DÉVELOPPEMENT TOURISTIQUE IS EEN VERENIGING VOLGENS DE WET 1901 EN WORDT GEFINANCIERD DOOR DE DEPARTEMENTALE RAAD, HET CONSEIL DÉPARTEMENTAL DES ARDENNES.



→ ONTDEK DE FRANSE ARDENNEN

In de Franse Ardennen is het een plezier om te wandelen en de natuur is van een oogverblindende schoonheid...

In deze gids vindt u vele ideeën voor wandelingen of fietstochten om de verschillende landschappen van dit Franse departement Ardennes te ontdekken. De naam van dit departement is er het bewijs van. « Eén » Ardennen bestaat niet, maar «de» Ardennen wel, met verbazend veel verschillende landschappen.

Of je nou een rustige wandeling wilt maken of een sportieve trailwedstrijd loopt, of dat je heerlijk op een fietstocht bent of wilt mountainbiken met veel hoogteverschil, in deze brochure vind je veel praktische informatie, kaarten en leuke tips.

Veel fiets- en wandelplezier!



WANDELLEN IN DE ARDENNEN
RANDONNEE-ARDENNES.COM

JE VINDT DE
FRANSE ARDENNEN OP



#ARDENNES
ARDENNES.COM/NL



AGENCE DE DÉVELOPPEMENT TOURISTIQUE
DES ARDENNES

24 PLACE DUCALE • BP 419
08107 CHARLEVILLE-MÉZIÈRES CEDEX, FRANCE

Voordat u vertrekt, moet u goed opletten of het jachtseizoen ook geopend is, omdat u dan in bepaalde gebieden niet mag wandelen. Inlichtingen: www.fdc08.com

INHOUD



Fietsen

→ P. 4



Mountainbiken

→ P. 20



Wandelen

→ P. 29



Paardrijden, met de ezel, op de go-kart, met de Segway en de Off Road Step

→ P. 44



ONTDEK DE FRANSE ARDENNEN TE VOET OF FIETS OF ALLEBEI

→ LES VÉLOS DE PIERROT

Pierrot stelt arrangementen samen waarbij alles wat u nodig heeft is inbegrepen. U kunt zo blindelings op stap gaan met kwalitatief hoog materiaal. Probeer ook eens het arrangement voor bourgondische fietsers met de formule "Restau Vélo".

Fiets- en wandelvakanties in de Franse Ardennen

19 rue du Château 08460 Signy-l'Abbaye
Tel. +33 (0)7 69 23 93 30
info@lesvelosdepierrot.fr
lesvelosdepierrot.fr

→ TRAILEURS DU DIMANCHE EN ARDENNES

Speciaal op maat gemaakte arrangementen voor sportieve hardlopers en trailers in de Ardenner bossen: programma's voor debutanten of weekendjes om je voor te berijden op grote wedstrijden.

Tel. +33 (0)6 42 44 27 94
traileursdudimanche08@gmail.com
traileursdudimanche.fr
Facebook : Traileurs du dimanche



→ REGIONAAL NATUURPARK, IN HET HART VAN DE ARDENNEN

Het Regionaal Natuurpark van de Ardennen (PNR), verrast u door de diversiteit van zijn landschappen. Het strekt zich uit ten noorden van de Ardennen, van de beboste meanders van de Maas- en Semoy vallei, tot de veenachtige heidevelden van het Rocroi plateau, langs de heuvellandschappen van de Thiérache. Zeven habitattypen: veenmoerassen en rièzes (moerasgebieden), droge kalkgrasvelden, steile rotswanden, bosmassief, natuurlijke holten en leigroeven, rivieren en wetlands, coulisselandschap. Een bijzondere flora en fauna: zonnedauw, veenorchis, oehoe, zwarte ooievaar, ringpootuil, Europese bever, enz.



HET PARK IN EEN NOTENDOP

- 92 gemeenten en 1 stadspoort (Charleville-Mézières) ;
- 117.000 hectare ;
- 440 km mountainbike paden ;
- 1200 km gemarkeerde wandelpaden ;
- 12 trailparcours met 216 km aan routes ;
- 100 km groene routes ;
- 8 paragliding plaatsen ;
- 4 klimlocaties.

AGENDA

De « *Rendez-vous van het park* » van februari tot december*: workshops, rondleidingen, debatten - conferenties, culturele evenementen...

Juiste natuurreflexen ontwikkelen: <https://quietudeattitude.fr/ardennes/>

Voor meer informatie: Parc naturel régional des Ardennes, Maison du parc, Route de Sécheval, RD140, 08150 Renwez. Tél. +33 (0)3 24 42 90 57 - www.parc-naturel-ardennes.fr



FIETSEN IN DE FRANSE ARDENNES



De fiets is het beste alternatief om de verschillende landschappen van de Ardennes te ontdekken! In deze brochure vind je alle praktische informatie over fietsen in de Ardennes.





In de Franse Ardennen tref je een groot aantal gemarkeerde en veilige fietspaden aan die je de regio op een rustige en duurzame manier laat ontdekken. Van het Ardenner Massief tot aan de bossen van de Argonne streek via de lichtglooiende heuvels van de Voor-Ardennen, de Ardennen zijn een paradijs voor fietsers.

EEN MUST-TO-DO, DE MAASFIETSRUTE, EUROVELO 19



Een meer dan 1000 km gemarkeerde fietsroute van de Maasbron (Langres) tot aan de monding van de Maas in de Noordzee bij Rotterdam.

De Maasfietsroute, met het Europese keurmerk EuroVelo 19, loopt door drie landen: Frankrijk, België en Nederland. Het fietspad *Voie verte Trans-Ardennes* is één van de mooiste trajecten van de Maasfietsroute. Dit fietspad heeft connecties met andere fietspaden in de Ardennen en neemt u veilig mee over het voormalige jaagpad langs de Maas. 130 km vlak en zeer toegankelijk fietsplezier voor de hele familie. Veel mogelijkheden om bijzondere dorpen of steden te bezoeken: Mouzon (Klein Karaktervol stadje®), Sedan en Charleville-Mézières (Kunst- en Geschiedenis steden), Monthermé (Parel van de Maas), Revin, Haybes, en Givet.



FIETSPAD VOIE VERTE SUD ARDENNES

Kom naar het Kanaal van de Ardennen en ontdek zo het zuiden van de Ardennen!

Deze veilige fietsroute van 110 km gaat over het voormalige jaagpad van het Kanaal van de Ardennen in een lieflijke en landelijke omgeving. Deze streek is vol verrassingen, zoals de bijzondere sluizentrap tussen Le Chesne en Semuy of wat dacht u van de Italiaans barokke kerk van Asfeld. In het dorpje Voncq nam Arthur Rimbaud vaak de trein en in Attigny had Karel de Grote een paleis... Ontspanning, genieten, verrassingen... laat u maar dragen!





FIETSPAD LA TRANS-SEMOYSIENNE EN FIETSRROUTE LESSE EN SEMOIS



Deze prachtige route loopt vanaf Monthermé gedurende 20 km langs de Franse Semoy rivier tot aan de Belgische grens en is aangelegd over het voormalige spoorlijntje die langs de rivier liep. Overal treft u informatieborden aan over het natuurlijke erfgoed van het Semoydal en de geschiedenis van de dorpjes en gehuchten waar u langs komt.

De fietsroute *Trans-Semoysienne* is een onderdeel van de nieuwe fietsroute *Lesse en Semois*. De tocht gaat zo verder België in langs de meanders van de Belgische Semois en via de typische kalksteenlandschappen van de Lesse rivier. Deze grensoverschrijdende fietsroute komt dan weer terug in Frankrijk bij de stad Givet en gaat dan weer via de Maasfietsroute/EV19 terug naar Monthermé.

FIETSRROUTE CENTRE ARDENNE

Vanaf Carignan fiets je naar Muno in de Gaumestreek in het zuiden van België waar je geniet van lieflijke en glooiende landschappen. De fietsroute Centre Ardenne maakt het mogelijk de verbindingroute tussen de EuroVelo 5 ter hoogte van Amberloup en de Maasfietsroute/ EuroVelo 19 bij Douzy.



FIETSPAD L'ENNEMANE



Dit fietspad van een tiental kilometers in het dal van de Ennemanerivier loopt vanaf Raucourt-et-Flaba, ten zuiden van Sedan. Het fietspad gaat over het voormalige spoorlijntje dat vroeger vele fabrieken en ateliers van de metaalnijverheid bediende. Bij de aankomst in Remilly-Aillicourt, sluit dit fietspad zich aan op de Maasfietsroute/ EuroVelo 19.



ACCUEIL VÉLO

Het keurmerk *Accueil Vélo*, wat betekent: “*Fietzers Welkom*” is een goed keurmerk voor zowel de fietstoeristen, de dagjesfietzers of de lange-afstand-fietzers die gebruik maken van de fietsroutes. Tijdens uw etappes garanderen de bedrijven die het keurmerk *Accueil Vélo* dragen een fietsvriendelijke instelling en zij voldoen aan uw verwachtingen.

De bedrijven die dit keurmerk dragen, zijn o.a. accommodatieverschaffers, fietsverhuurbedrijven, VVV's, toeristische attracties/musea en restaurants. Naargelang de activiteit van het bedrijf, streven ze een uitstekende kwaliteit na betreffende de ontvangst en de diensten die worden verleend aan fietstoeristen.



IN DE VERSCHILLENDE ACCOMMODATIES

In de verschillende accommodaties garandeert keurmerk *Accueil vélo* bijvoorbeeld:

- de aanwezigheid van een overdekte en afsluitbare fietsenstalling
- de mogelijkheid om uw fietskleding te wassen
- de mogelijkheid om uw fiets schoon te maken
- uitlenen van reparatiemateriaal voor kleine reparaties
- tips en informatie over fietsroutes betreffende het fietsgebied

Dus... heeft u een dak boven uw hoofd nodig? Heeft u zin om een fiets te huren? Zoek dan iemand die is aangesloten bij *Accueil Vélo*!

U kunt dit aanbod vinden op:

www.ardennes.com, www.francevelotourisme.com en www.meuseavelo.eu



WAAR EEN FIETS HUREN?



➡ Levering van fietsen mogelijk
⚡ Snelle oplader ter plaatse



Denk eraan om te reserveren!

Bergnicourt	MK Bikes ➡		•	rue du Moulin - Tel. +33 (0)6 74 21 38 57
Bogny-sur-Meuse	Les Rosalies de Graziella	•	•	13, rue de la Meuse - Tel. +33 (0)3 24 32 10 97
Carignan	Fish and Bike		•	3, rue Maria Visseaux - Tel. +33 (0)3 24 35 79 39
Charleville-Mézières	Arenam - Garage solidaire			12, avenue de l'Industrie - Tel. +33 (0)3 10 43 42 75
	Camping du Mont-Olympe		•	rue des Pâquis - Tel. +33 (0)3 24 33 23 60
Chooz	Air d'Ardenne		•	carrefour de Chooz - Tel. +33 (0)3 24 55 49 58
Haulmé	Camping d'Haulmé			route du Domaine - Tel. +33 (0)3 24 37 46 44 Tel. +33 (0)6 78 48 52 85
Haybes	Maison des Randonnées	•	•	50, rue Dromart - Tel. +33 (0)3 24 41 02 75
Les Mazures	Camping du lac des Vieilles-Forges			Tel. +33 (0)3 24 40 17 31 - www.camping-lac-des-vieilles-forges.com
	Cap Ardenne Events ⚡		•	Lac des Vieilles-Forges - Tel. +33 (0)6 60 02 83 27 reservering: cap-ardenne-events.fr
Monthermé	Fun Ardenne		•	quai Aristide Briand - Tel. +33 (0)6 78 48 52 85
	Les Boucles de Meuse			1, rue du Lieutenant Barbaste Tel. +33 (0)3 24 35 79 47
Près de Mouzon	O2 Sports, l'air d'aventure en Ardenne			Tel. +33 (0)7 62 65 14 32
Revin	Location VAE Revin (Cycles Cordier)		•	10, avenue Danton - Tel. +33 (0)7 49 28 57 56
Rilly-sur-Aisne	King Park Rilly		•	4, rue Saint Irénée - Tel. +33 (0)6 13 87 27 06
Sedan	La Maison des randonnées	•		Base nautique la Moskova, rue de Mirbritz Tel. +33 (0)6 74 55 79 91
Signy-l'Abbaye	Les Vélos de Pierrot ➡		•	Tel. +33 (0)7 69 23 92 30
Signy-le-Petit	Cycles Martin		•	13, place de l'Église - Tel. +33 (0)6 37 24 60 47
Thilay	Le Mouton noir			15 bis, Grande rue - Nohan-sur-Semoy
Vireux-Wallerand	Domaine château du Risdoux	•		lieu-dit le Risdoux - BP 13 - Tel. +33 (0)3 24 40 80 82
Vouziers	Ardenne roues libres ➡		•	25, rue Chanzy - Tel. +33 (0)7 71 60 09 94
	FJEP-CS			39, avenue De Gaulle - Tel. +33 (0)3 24 30 19 39



Profiteer van een aangepaste ontvangst en dienstverlening.

De ondernemers met het keurmerk **Accueil Vélo®** (fietsers welkom) respecteren de voorwaarden van het keurmerk om zo beter aan uw wensen te voldoen:

Fietsenstalling, reparatie set, advies voor fietsroutes, opladen van accu's...



WAAR UW FIETS LATEN REPAREREN?



Bergnicourt	MK Bikes	Op afspraak - Tel. +33 (0)6 74 21 38 57
Carignan	Fish and Bike	3, rue Maria Visseaux - Tel. +33 (0)3 24 35 79 39
Charleville-Mézières	Arenam - Garage solidaire	12, avenue de l'Industrie - Tel. +33 (0)3 10 43 42 75
	Cyclarden	14, avenue Forest - Tel. +33 (0)3 24 33 38 50
	Décathlon	route de Prix-les-Mézières - Tel. +33 (0)3 24 59 64 00
	Génération Cycles	9, avenue Charles de Gaulle - Tel. +33 (0)9 83 74 38 98
	Vélo Vintage 08	19, rue Irénée Carré - Tel. +33 (0)6 35 49 64 39 4 rue Léon Renier (Sur RDV)
Chooz	Air d'Ardennes	carrefour de Chooz - Tel. +33 (0)3 24 55 49 58
Givet	Décathlon	C.C. le Forum de Givet , route de Beauraing Tel. +33 (0)3 53 33 00 00
Monthermé	Fun Ardennes	quai Aristide briand - Tel. +33 (0)6 78 48 52 85
Nouzonville	Cycles Pilard	10, rue Edouard Vaillant - Tel. +33 (0)3 24 53 16 88
Rethel	Rethel HLP motos et vélos	8, rue Bitburg - ZI Pargny - Tel. +33 (0)3 24 38 40 83
Revin	Cycles Cordier	10, avenue Danton - Tel. +33 (0)3 24 40 28 21
Sedan	Intersport	espace Godard, 18 avenue de la Marne Tel. +33 (0)3 24 58 47 80
	Vélo écolo	2, avenue de Verdun - Tel. +33 (0)3 24 56 90 05
	Mécacycles	17, faubourg du Ménil - Tel. +33 (0)6 86 91 49 51
Signy-le-Petit	Cycles Martin	13, place de l'Église - Tel. +33 (0)6 37 24 60 47
Villers-Semeuse	Cycles Zanet	5, rue Yvonne Edmond Foinant Tel. +33 (0)3 24 52 05 87
	Intersport	ZI des Ayvelles - Tel. +33 (0)3 51 79 98 10
Vouziers	Ardennes roues libres	25, rue Chanzy - Tel. +33 (0)7 71 60 09 94
	Kustom B-Cycles	11, avenue Gambetta - Tel. +33 (0)6 72 91 14 15
Vrigne-aux-Bois	Outdoors	23, rue Pierre Curie - Tel. +33 (0)3 24 32 12 68





DE MAASFIETSRUTE / EUROVELO 19 FIETSPAD VOIE VERTE TRANS-ARDENNES



De Maas, één van de meest oude rivieren ter wereld, stroomt vanaf het Plateau van Langres tot aan Hoek van Holland bij Rotterdam. De tocht langs de rivier laat u zeer gevarieerde landschappen en leuke en gezellige dorpen en steden ontdekken, waaronder bijzondere historische plekken uit de Europese geschiedenis. Eveneens leert u zo de verschillende culinaire specialiteiten kennen. In de Franse Ardennen kun je deze **Maasfietsroute/EV19** op je eigen ritme en op een veilige wijze beleven.

Vanaf Givet, grensstadje met België, waar je de aansluiting vindt op het Belgische RAVeL netwerk, fiets je gedurende 130 km over het voormalige jaagpad langs de Maas tot aan Mouzon (Klein karaktervol stadje). Je komt o.a. langs de historische en gezellige steden Charleville-Mézières en Sedan. Overal zijn er plekjes om uit te rusten of iets te eten of drinken.

→ Voor meer informatie:

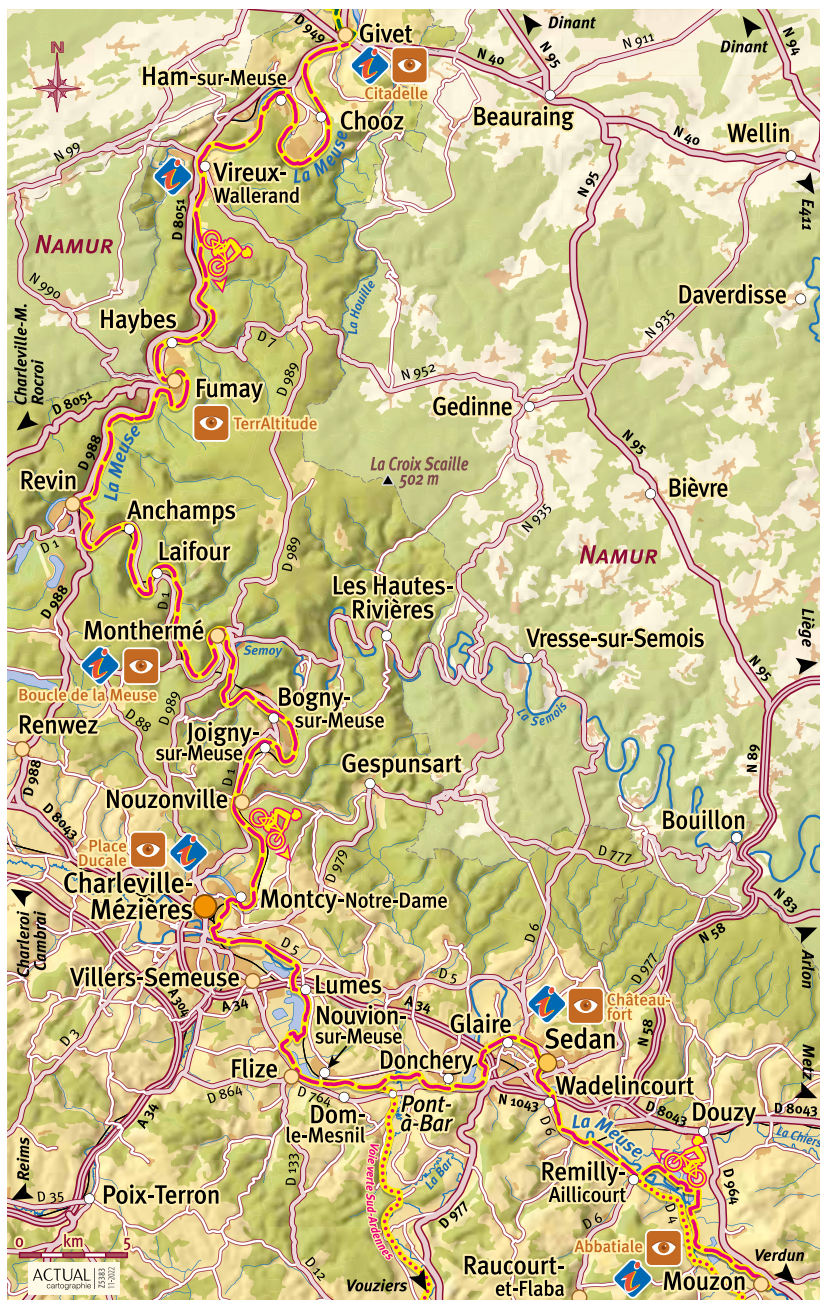
- Raadpleeg de kaart *Carte des Voies vertes en Ardennes* in de lokale VVV-kantoren van het departement.
- Ga naar ardennes.com/nl, nl.francevelotourisme.com en voiesvertes.cd08.fr (online kaart).

Met de fiets op de trein? De Maasfietsroute in de Franse Ardennen gaat langs een groot aantal stations waar de TER trein langskomt. Het transport van de fietsen in de TER Trein is gratis. In juli en augustus kun je met de «train des légendes» een combinatie maken van de trein + fiets + toeristische activiteiten.

Alle details op:

www.grandest.fr/actualites/embarquez-a-bord-du-train-des-legendes/
www.ter.sncf.com/grand-est/decouvrir-la-region/nos-lignes-touristiques/train-touristique-charleville-mezieres-givet







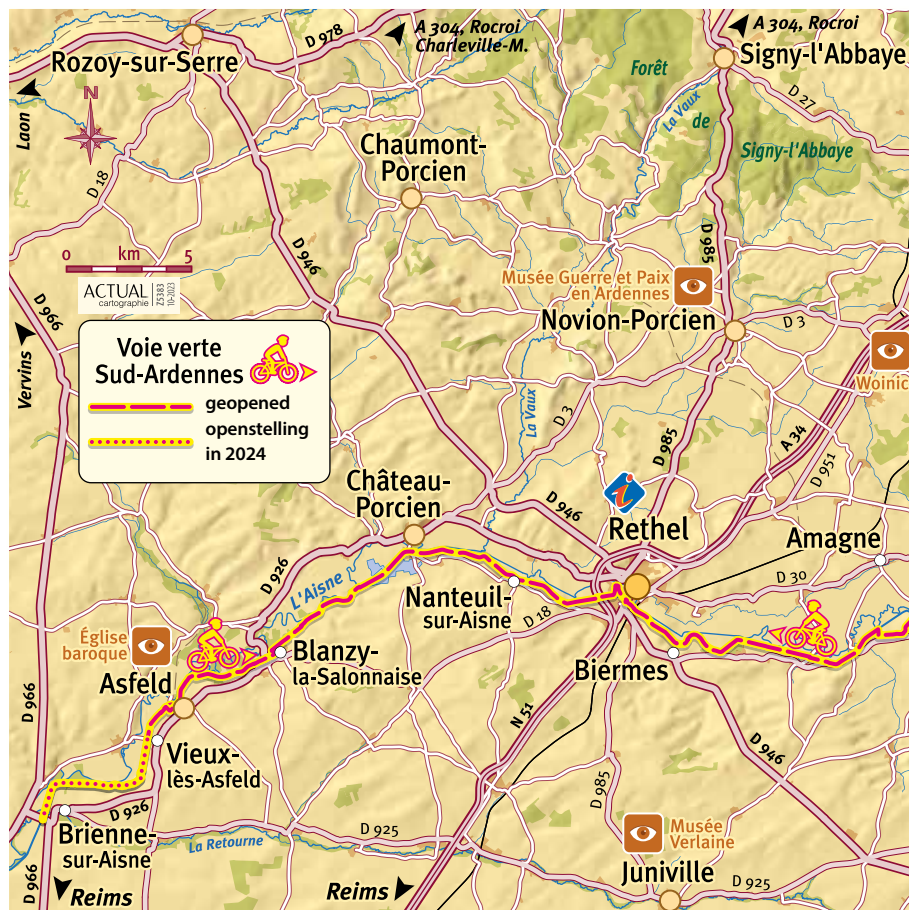
FIETSPAD VOIE VERTE SUD-ARDENNES



Nieuw! Ontdek de onvermoede en vaak ongewone schatten van de regio Sud-Ardenne op deze nieuwe groene route langs het Canal des Ardennes. Je komt o.a. langs La Casine-Vendresse, Bairon-et-ses-environs, Attigny, Rethel, Asfeld...

Niveau: makkelijk

- **95 km** tussen Pont-à-Bar en Brienne-sur-Aisne
- **13 km voor de variant** die langs het Kanaal van Vouziers gaat tussen Semuy en Vouziers.
- Ligging: Zuiden van de Ardennen
- Markering: ja
- Vertrekpunt: Pont-à-Bar
- Aankomst: Brienne-sur-Aisne





Om andere delen van de Franse Ardennen of om België en Nederland te verkennen, kun je overstappen van de ene groene route op de andere: de Voie verte Sud-Ardennes en de Voie verte Trans-Ardennes/Maasfietsroute zijn met elkaar verbonden in Pont-à-Bar.

Mis zeker niet de *vallée des écluses* (vallei van de sluizen) tussen Bairon-et-ses-environs en Semuy, een technisch hoogstandje en een opmerkelijke bezienswaardigheid. Over een afstand van 9 km treft u niet minder dan 26 sluizen aan waardoor de boten van de Bar-vallei naar de Aisne-vallei kunnen varen.

→ **Voor meer informatie:**

- Raadpleeg de kaart *Carte des Voies vertes en Ardennes* in de lokale VVV-kantoren.
- Ga naar ardennes.com/nl, www.cd08.fr en voiesvertes.cd08.fr (Online kaart)



ONTDEK CMZ OP DE FIETS!



www.charleville-mezieres.fr


Conception : service communication Ardenne Métropole - octobre 2023



ARDENNE MÉTROPOLE JOUW MOBILITEITSPARTNER!

80 FIETSEN
(self-service)

OP 24 HUURLOCATIES
In 12 gemeenten



Hoe werkt het?

Available on  Google Play 
cyclam.ecovelo.mobi





«TRANS-ARDENNES» VAN CHARLEVILLE-MÉZIÈRES (MONTCY-NOTRE-DAME) TOT NOUZONVILLE

Fiets lekker de stad uit! Neem vanaf Charleville-Mézières de Maasfietsroute - EuroVelo 19 (in noordelijke richting) naar Nouzonville en fiets terug over een rustig weggetje. Je ontdekt de eerste legendarische landschappen van de Maasvallei.

17 km (heen en terug) – 2 uur

Niveau: eenvoudig

→ Ligging: ten noorden van Charleville-Mézières.

→ Vertrekpunt: de brug van Montcy-Notre-Dame.

→ Bewegwijzering: volg de markering Voie verte.

Via de brug in Nouzonville ga je naar de andere kant van de Maas voor de terugweg.





Ontdek « Vallées et Plateau d'Ardenne »

Tussen rivieren en bossen

Mountainbikeroute Voie Vive VPA

45 km langs de mooiste plekken van dit gebied



Transemoysienne & de Groene route « Voie Verte Trans-Ardenne »

55 km langs de mooiste plekken van dit gebied



www.cc-valleesetplateaudardenne.fr





FIETSRUTE *TRANS-SEMOYSIENNE*

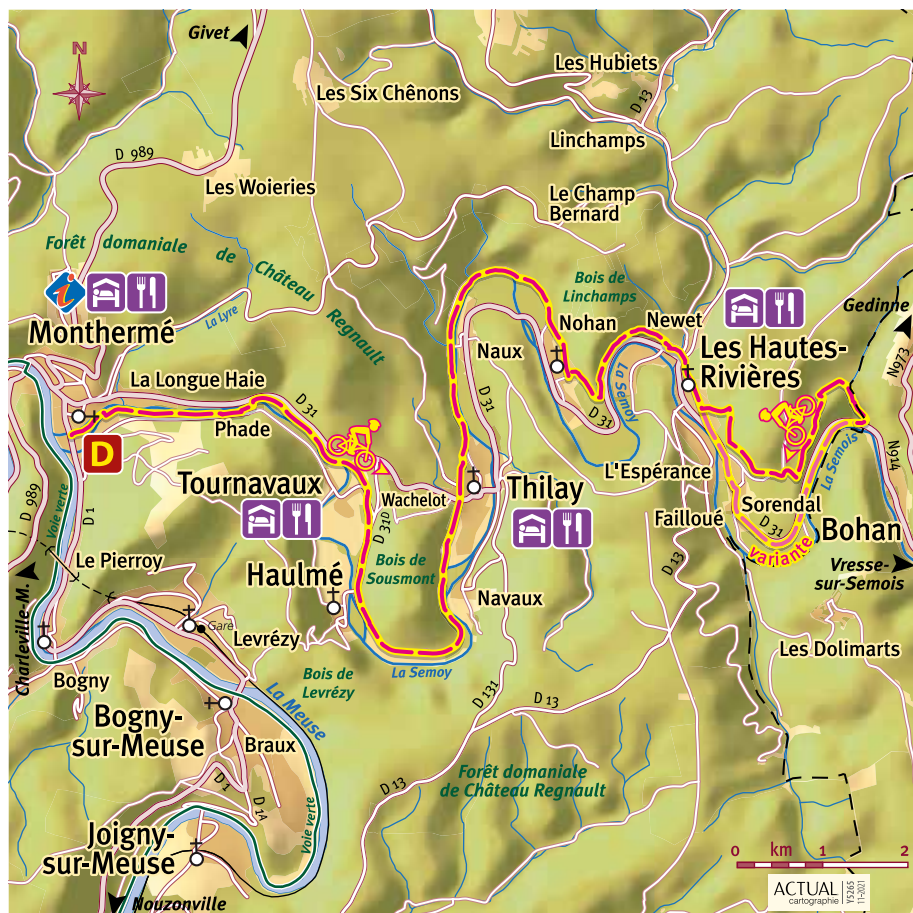
Deze route biedt prachtige uitzichten over de pittoreske Semoyvallei, een belangrijke waterbron in de Ardennen. De fietsroute gaat langs de Semoy rivier van Monthermé (bij de aansluiting op de Maasfietsroute/EuroVelo 19) naar de Belgische grens. Bij Nohan kun je voor een variant kiezen om zo grote stijgingen te vermijden. De *Trans-Semoysienne* fietsroute is een onderdeel van de nieuwe grensoverschrijdende fietsroute *Lesse en Semois*. Zo kun je je fietstocht voortzetten richting België en bij Givet weer terugkomen in Frankrijk bij de Maasfietsroute/EuroVelo 19.

18,8 km - 2 uur - Hoogtemeters: +282 m

Niveau: gemiddeld

→ Ligging: Monthermé, 18 km ten noorden van Charleville-Mézières

→ Markering: ja





FIETSRUTE *CENTRE ARDENNE*

Vanaf Carignan fiets je naar Muno in de Gaumestreek in het zuiden van België waar je geniet van lieflijke en glooiende landschappen. De fietsroute Centre Ardenne is de verbindings-route tussen de EuroVelo 5 ter hoogte van Amberloup en de Maasfietsroute/EuroVelo 19 bij Douzy.

Niveau: gemakkelijk

→ Ligging: Carignan, op 21 km ten oosten van Sedan. Vertrek vanuit Carignan.

→ Bewegwijzing: Ja





FIETSPAD «VOIE VERTE DE L'ENNEMANE»

De rivier de Ennemane is een korte rivier, maar heeft een sterke identiteit. Ze ontspringt in de gemeente van Raucourt-et-Flaba en stroomt zo van zuid naar noord over zo'n 11 km via de dorpjes Haraucourt en Angecourt tot aan de monding in de Maas bij Remilly-Aillicourt.

18 km - 1.30 uur

Niveau: gemakkelijk

→ Locatie : Raucourt-et-Flaba (15 km ten zuiden van Sedan)

→ Bewegwijzering: Ja





MOUNTAINBIKEN IN DE FRANSE ARDENNEN



Volg de mountainbikeroutes van de Ardennen ! Bossen, relief, afdalingen.... Een garantie voor een frisse natuurduik en volop sensaties!

In deze brochure tref je ideeën en tips aan voor MTB-routes, alsmede alle uitgezette, en de door de VTT-FFC* gekeurde, routes aan.

MTB Enduro van de Semoy op 8 en 9 juni 2024

Doet u graag mee aan sportevenementen op de fiets, te voet, op de mountainbike of enduro mountainbike, dan hebben de Ardennen heel wat voor u te bieden! Kijk voor de wedstrijdagenda's en data van fiets- en wandeluitstappen op www.ardennes.com.

MTB ENDURO CENTRUM

.....

De Semoy vallei, bekend bij enduro liefhebbers om zijn gelijknamige race, is zeer populair om zijn afdalingen. Er zijn 15 vaste enduro mountainbike trajecten beschikbaar.

Bereid je MTB uitstapjes voor : www.semoyvttclub.fr

*FFC : Fédération Française de Cyclisme





DE CROIX DU DUEL ROUTE

Een parcours met een lage moeilijkheidsgraad, langs het Kasteel van Hierges, de collegiale kerk van Vireux-Molhain en de rustige heuvellandschappen van de Deluve vallei.

12 km - 2 uur - Hoogteverschil 200 m

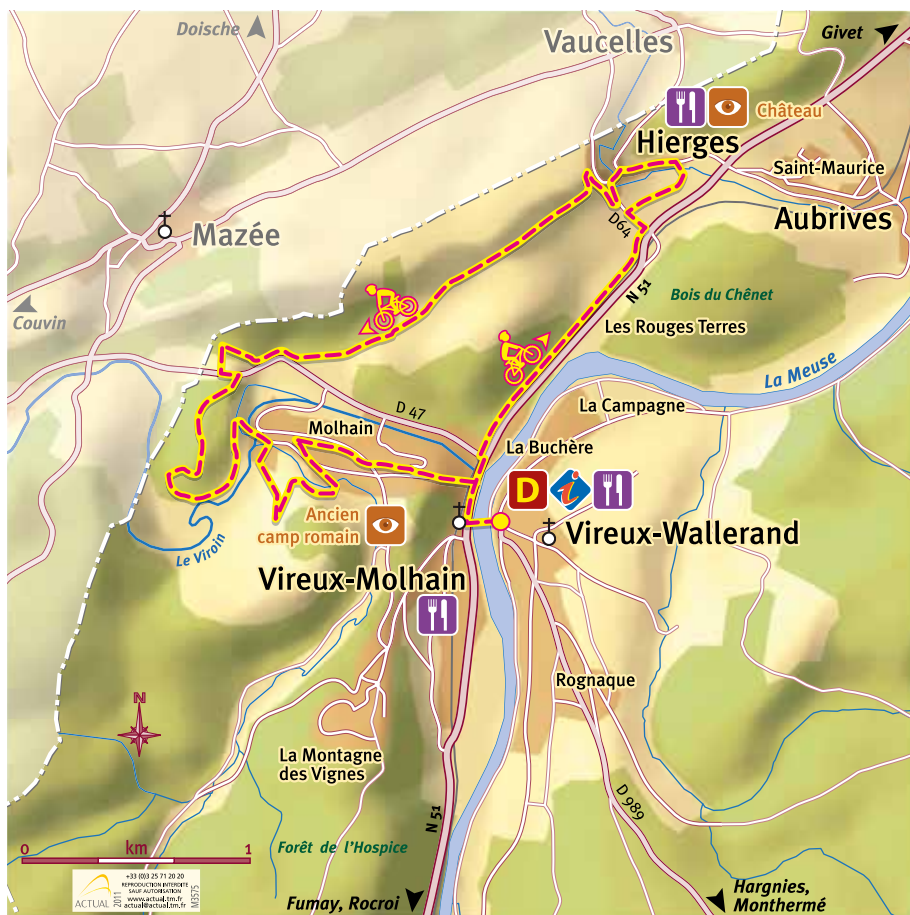
Niveau: makkelijk

→ Ligging: Vireux-Wallerand, op 45 km ten noorden van Charleville-Mézières

→ Vertrek van de rondgang: voor het VVV in Vireux-Wallerand

→ Bewegwijzering: geel op blauwe achtergrond, circuit nr.24

→ "Espace VTT-FFC" geopend van 1 april tot 30 september





TWEE KASTELENROUTE

Tijdens deze mountainbikeroute ontdekt u het gebouwde erfgoed van verschillende dorpen. U fietst langs het kasteel van Guignicourt-sur-Vence en van Gruyères, terwijl u geniet van de beboste gebieden van deze route.

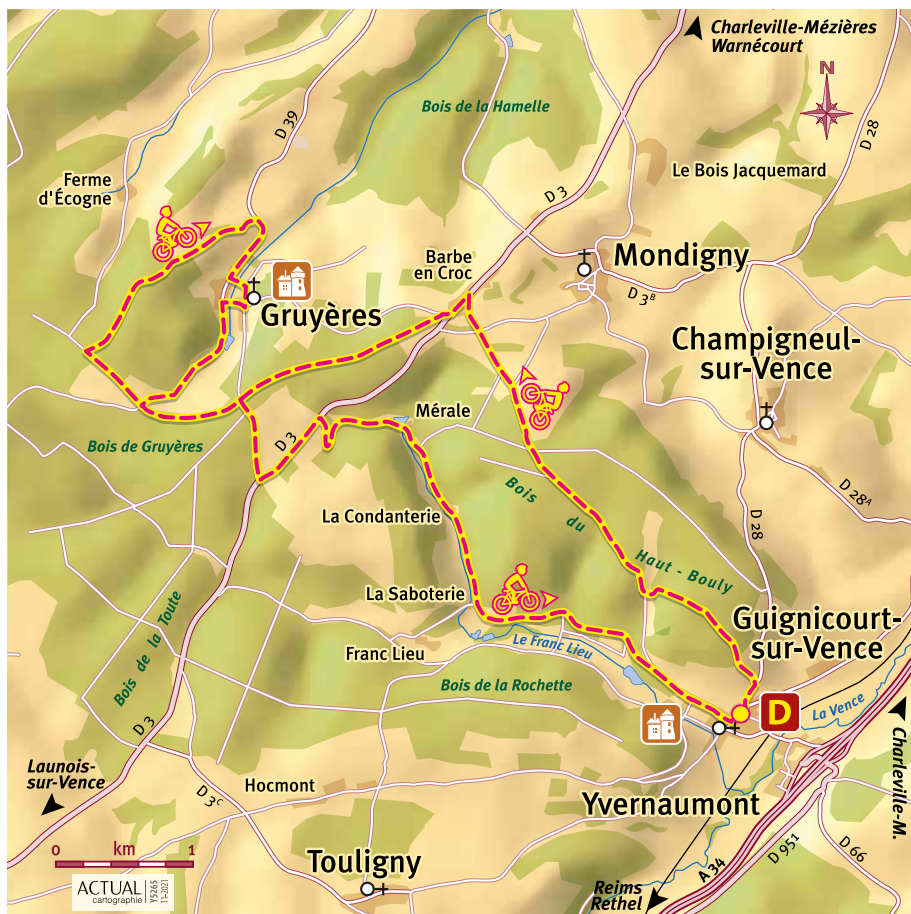
18 km - 3 uur

Niveau: moeilijk

→ Ligging: Guignicourt, op 15 km ten zuidwesten van Charleville-Mézières

→ Vertrek: Guignicourt, place de l'église (bij de kerk)

→ Markering: MTB oranje



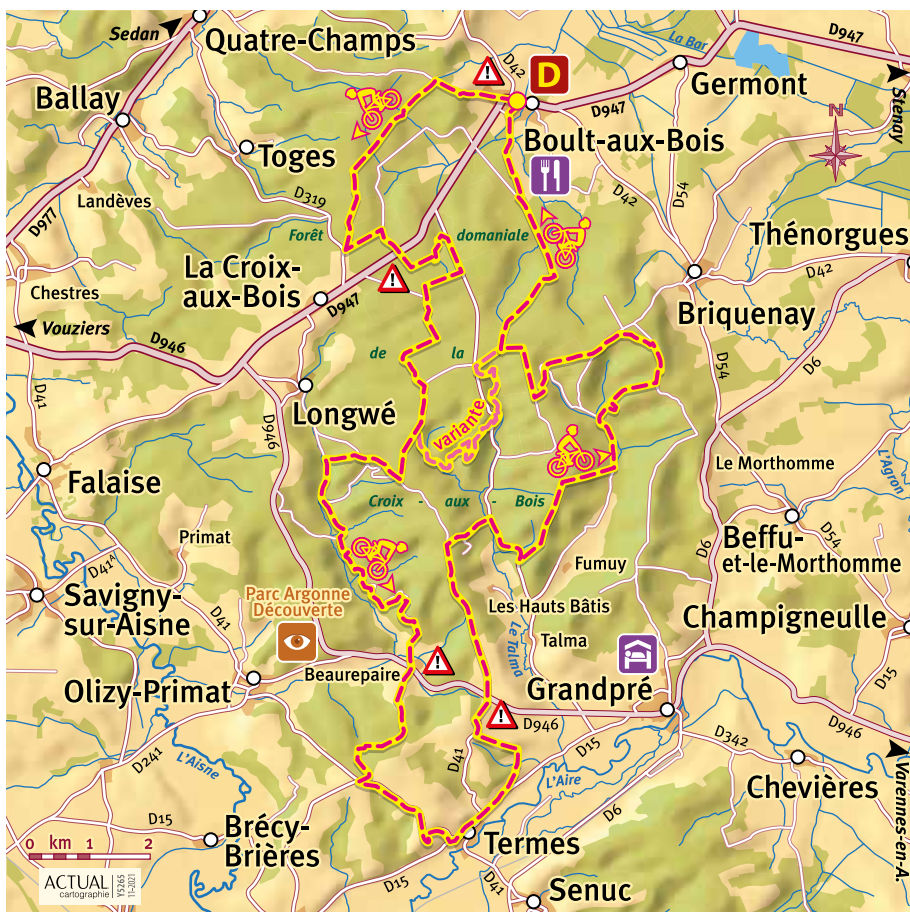


TWEE MEERTJESROUTE

Een noord-zuid mountainbike avontuur door het staatsbos van La Croix-aux-Bois, met heuvelachtige landschappen en talrijke kleine bronnen.

46,3 km - Hoogtemeters +646 m - 4 uur (variant 34,9 km - Hoogtemeters: +555 m, 3 uur)
Niveau: moeilijk

- Ligging: staatsbos van La Croix-aux-Bois op 13 km afstand van Vouziers
- Vertrek: Boult-aux-Bois, tegenover het *Maison de la nature* (Natuurhuis) of bij de kerk van Termes
- Variant van 35 km alleen mogelijk vanaf Termes.
- Bewegwijzering: gele mountainbikeroute n°15



Route is te downloaden op ardennes.com/nl en randonnee-ardennes.com



DE VOIE VIVE ROUTE: VAN ROCROI TOT MONTHERMÉ

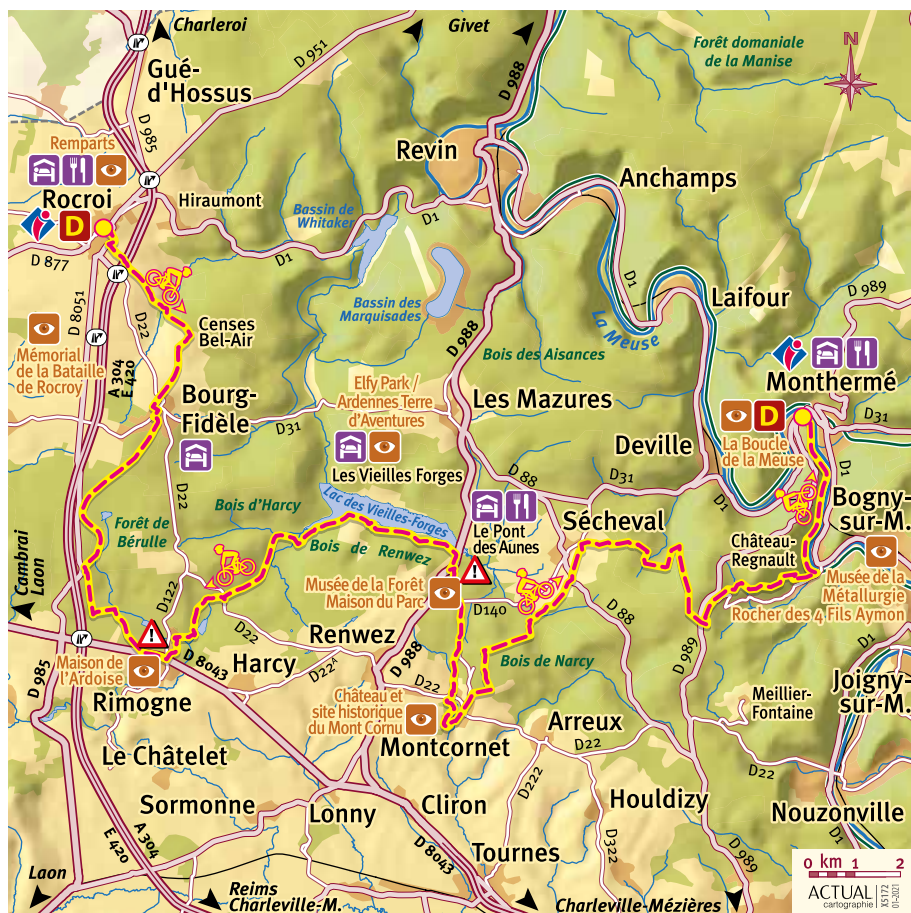
Vanuit Rocroi, een vestingstad in stervorm, of vanuit Monthermé, de parel van de Ardennen, kun je de Voie Vive op gaan, die je langs het meer van de Vieilles-Forges en het dorpje Montcornet voert. Deze route is geschikt voor wandelaars en mountainbikers. Bewegwijzing is aanwezig in ieder dorpje en toeristische informatieborden langs de hele route.

47 km - 4.30 uur

Niveau: gemiddeld tot zwaar, afhankelijk van waar je begint

→ Ligging: Rocroi, 32 km ten noordwesten van Charleville-Mézières

→ Markering: volg de bruine VTT-bewegwijzing – Voie vive



→ Ardenne Espace Trail : Voie Vive VPA - tracedetail.fr/fr/trace/trace/110755

→ LEUKE TIPS VOOR MOUNTAINBIKETOCHTEN!



Deze kaarten en brochures zijn verkrijgbaar bij de aangegeven VVV's.

ROUTEKAART VAN HET MOUNTAINBIKECENTRUM (FFC) IN DE MAAS- EN SEMOYVALLEI

22 gemarkeerde paden - 4 moeilijkheidsniveaus - meer dan 450 km. 6 mountainbike plekken om onderweg te kunnen rusten. Gratis documentatie kan worden gedownload op: www.parc-naturel-ardennes.fr
Mountainbikecentrum (FFC): sitesvtt.ffc.fr



ROUTEKAART VAN HET RECREATIEGEBIED LE BANNET (SEDAN)

16 gemarkeerde paden - 2 moeilijkheidsniveaus - 116 km - het hele jaar geopend. Kaart beschikbaar op de site van Bannet in Givonne en op de site www.charleville-sedan-tourisme.fr
Mountainbikecentrum (FFC): sitesvtt.ffc.fr



TOCHTEN OP DE MOUNTAINBIKE DOOR DE CRÊTES

De regio van de Crêtes Préardennaises biedt 253 km bewegwijzerde routes met o.a. 14 mountainbikepaden. Deze paden, die variëren van 12 tot 25 km, zijn gegroepeerd in een topogids die verkrijgbaar is bij de VVV-kantoren van de Crêtes Préardennaises in Launois-sur-Vence en Woinic en kan worden gedownload op www.rando-cretes.fr

KAART MET TOCHTEN EN WANDELINGEN IN DE ARDENNER ARGONNE

Beschikbaar bij het Office de Tourisme (VVV) Destination Sud-Ardenne in Rethel en in Vouziers en te downloaden op: www.argonne-en-ardenne.fr



EEN LEUKE TIP

Een selectie van MTB routes in de Ardennen zijn down te loaden op: ardennes.com/nl en randonnee-ardennes.com



Je kunt eveneens alle routes rondom Monthermé en Rocroi vinden op de App *Ardennes Sports Nature*



Android



Apple



ESPACE TRAIL DE LA VÉNERIE



DOMAINE DE LA VÉNERIE
SIGNY-L'ABBAYE



3 TRAILRUN ROUTES

10
Km

16
Km

19
Km





De Ardense natuur is genereus. Ze biedt aan de hardlopers, die graag uitdagingen willen aangaan, opeenvolgende hellingen, ongelooflijke uitzichten... genoeg om sport en plezier te combineren in het midden van de natuur.

Om deze onvergelijkbare paden te ontdekken, bieden de Ardense hardlopers u hun selectie aan:

HET GEHELE JAAR

Loop op de paden van het Ardenne Trail Gebied

4 vertrekplaatsen - 12 routes - 212 km. Bereid uw uitstappen voor op: spacestrail.run/ardennee

Volg de 3 trail routes van de Crêtes Préardennaises vanaf La Vénerie in het nationale bos van Signy-L'Abbaye (10 km / 16 km / 19 km).

Traileurs du dimanche en Ardennes

Speciaal op maat gemaakte arrangementen voor sportieve hardlopers en trailers in de Ardennen bossen: programma's voor debutanten of weekendjes om je voor te bereiden op grote wedstrijden.

Tel. +33 (0)6 42 44 27 94 - traileursdudimanche08@gmail.com - traileursdudimanche.fr


DE BELANGRIJKE EVENEMENTEN EN DATA

- *Ardennes Méga Trail*, 28 en 29 juni 2024, 5 wedstrijd parkoersen - D+5000 m - tot 4 punten ITRA
- *Trail Events 08*, 19 mei in La Chapelle, 10, 20 en 30km
- *Aymon trail*, 17 en 18 februari: 3 wedstrijden waaronder een 42 km marathon D+2024, UTMB-index. Dit evenement is opgenomen in de Trail Tour National.

Ontdek de wedstrijdkalender op ardennes.com/nl



Meer van de Vieilles Forges



Parc Argonne Découverte




Place Ducale in Charleville-Mézières





Gîtes de France Ardennes



 +33(0)3.24.56.89.65

Mail : contact@gites-de-france-ardennes.com

Kijk naar ons aanbod van vakantiehuisjes en B&B op
www.gites-de-france-ardennes.com






WANDELEN IN DE FRANSE ARDENNES



Het Franse departement Ardennes is een waar paradijs voor wandelaars, met meer dan 1000 km aan gemarkeerde wandelingen in een zeer gevarieerd landschap.

NIEUWE EDITIE VAN DE WANDELGIDS: *LES ARDENNES... À PIED*[®]

- 46 uitgezette wandelingen van gemakkelijk tot moeilijk niveau en verspreid over de hele Franse Ardennes. Iedere wandeling heeft een kaart, beschrijving en culturele info.
- Deze wandelgids is te koop bij de VVV's, in de boekwinkel of bij het *Comité des Ardennes de la Fédération française de randonnée pédestre* (CA-FFRP). Prijs : € 14,90.
- Soms is het handig een IGN kaart mee te nemen, te koop in de boekhandel.
- Tijdens het jachtseizoen moet u goed opletten waar u precies gaat wandelen! Kijk van tevoren op de website: www.fdc08.com/reglementation.html
- Kijk voor overnachtingsmogelijkheden (hotel, vakantiewoning) op ardennes.com/nl
- Alle begeleide wandelingen op ardennes.com/nl
- Een selectie van wandelingen in de Ardennes ook op randonnee-ardennes.com





LANGE-AFSTAND- WANDELPADEN (GR/GRANDE RANDONNÉE)





→ DE GR 14

Loopt van Malmédy in België naar Parijs en doorkruist de Ardennen over de as Sedan-Grandpré. Het traject Malmédy-Bouillon-Sedan is onderwerp van een Belgische topogids die te verkrijgen is bij het Comité des Ardennes de la Fédération française de randonnée pédestre (CA-FFRP). Het traject Sedan – Bar-le-Duc staat beschreven in de topogids *Les GR de Lorraine* verkrijgbaar bij het CDR des Ardennes. Ook is er een beknopte gids van de GR 14.

→ DE GR 16 (E3)

Ook wel Het Semois-pad (Semoy) geheten, verbindt Arlon (België) met Monthermé, via Bouillon. Deze GR maakt een aansluiting op de GR 14 mogelijk bij Bouillon, les Hautes-Rivières en de Roc-la-Tour tot aan Rimogne via de Rots van de 4 Heemskinderen, de Roche de l'Ermitage en het meer van de Vieilles-Forges waar ze aansluiting vindt op de GR 12 en 654 (de pelgrimsroute naar Santiago-de-Compostella). Een Belgische topogids, opnieuw uitgebracht in 2015, is verkrijgbaar bij de CDRP des Ardennes.

→ DE GR 654

Oftewel de *Chemin de Saint-Jaques* (Sint Jakob-spad), leidt wandelaars uit Noord-Europa naar het Spaanse Santiago-de-Compostella. Het traject Namen-Vezelay loopt door de Ardennen, via Rocroi, Signy-l'Abbaye en Château-Porcien.

→ DE WANDELING VAN DE TWEE KASTELEN

Als je over dit pad wandelt, dat eeuwenlang werd gebruikt om het grootste feodale kasteel van Europa in Sedan te verbinden met het fort van Bouillon in België, ervaar je de geest van de Eerste Kruistocht en neem je misschien deel aan middeleeuwse feesten... en dat alles in een uitzonderlijke bosrijke omgeving.

→ DE GROTE WANDELTOCHT DOOR HET REGIONALE NATUURPARK

Deze route beslaat bijna 350 km wandelplezier, met 214 km lineaire routes en 128 km dagelijkse lussen! Alle landschappen van het Regionale Natuurpark van de Ardennen komen aan bod. De route is verdeeld in twee delen, met een gemeenschappelijke start tussen Charleville-Mézières en het Lac des Vieilles-Forges. In westelijke richting naar Signy-le-Petit, de laatste halte voor het Pays de Chimay, doorkruist de route het Ardenner coulisselandschap, tussen valleien en hellingen. Het heeft een opmerkelijk architecturaal erfgoed (vestingkerken, versterkte huizen, enz.). In noordelijke richting naar Givet voert de route door het dichte Ardenner bos, temidden in steile valleien.

parc-naturel-ardennes.fr/la-grande-traversee
Topogids verkrijgbaar bij uitgever Editions Noires Terres, 20 €



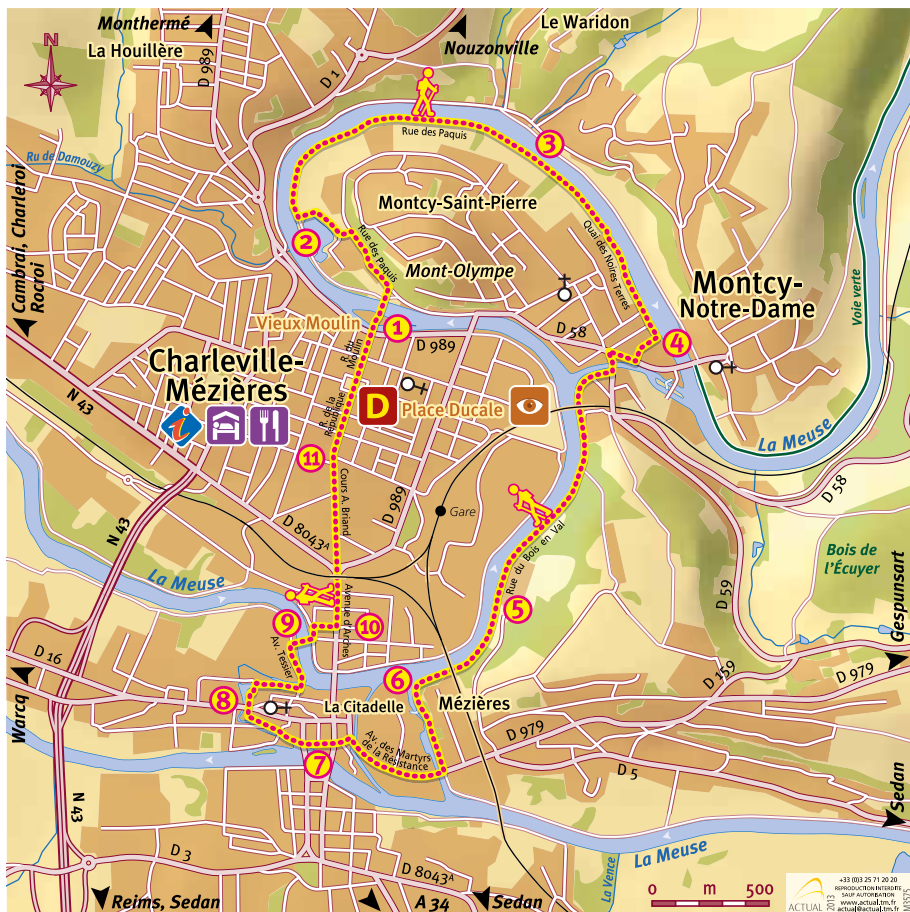


WANDELING ROND CHARLEVILLE-MÉZIÈRES

1. Vieux Moulin, Rimbaudmuseum – 2. Jachthaven – 3. Zicht op de zogenaamde naaldendam, ruïne van het Château des Fées (overkant) – 4. Zicht op de kerk van Montcy-Notre-Dame, toegang tot het Maasdal – 5. Natuurlijk reservaat Bois en Val, voormalige steengroeve en kalkoven – 6. Zicht op de Porte de Bourgogne (vestingwerk van Mézières), sluis van Mézières – 7. Plein van het Hôtel de Ville, monument 1914-1918 – 8. Vestingen van Mézières, Onze Lieve Vrouwe Basiliek van de Hoop – 9. Standbeeld van de Ridder Bayard 10. Avenue d'Arches, een Art Déco wijk – 11. Standbeeld van Charles de Gonzague.

Ongeveer 8 km - Niveau: eenvoudig

→ Bewegwijzering: nee - Vertrek : place Ducale





LA MARCHÉ DE LA DIVISION MARGUERITTE

Terwijl je door het glooiende landschap van de streek van Sedan dwaalt, ontdek je ook de slagvelden van de Frans-Pruisische oorlog van 1870-1871, en in het bijzonder de episode van de Afrikaanse Jagers. Het monument *Braves Gens* in Floing herdenkt de dappere daad van deze mannen.

9,7 km – 3 uur – Niveau: redelijk gemakkelijk

→ Ligging: Floing, 3 km ten noorden van Sedan - Vertrek: place de la Mairie

→ Bewegwijzering: PR geel en wit/rood

Informatie op: randonnee-ardennes.com





DE MONT D'HAURS IN GIVET

In het midden van het nationale natuurreservaat van Pointe de Givet, een beschermd gebied, ontdekt u tijdens deze route de natuurlijke rijkdommen van het gebied en de geschiedenis van de stad, de forten, de industrieën en de haven. Op de informatieborden langs de route kunt u hier meer over lezen. Brochure verkrijgbaar bij het VVV-kantoor van Val d'Ardenne Tourisme in Vireux-Wallerand en in Givet.

4 km - Hoogteverschil: +100 m - 1.30 to 2 uur

Niveau: gemakkelijk

→ Ligging: Givet - Vertrek : quai de Rancennes

→ Speciale thematische bewegwijzering





DE ROCHE À SEPT-HEURES WANDELROUTE

Prachtige landschappen en adembenemend mooie vergezichten! Deze wandeling neemt u mee naar de hoge heuvels boven het stadje Monthermé, waar u een uitzicht heeft over de complete Maaslus.

6 km - 2 uur en 30 minuten

Niveau: gemiddeld

→ Locatie: Monthermé, 20 km ten noorden van Charleville-Mézières

→ Markering: wit-rood / wit-geel / wit-rood





DE WANDELROUTE SENTIER NATURE

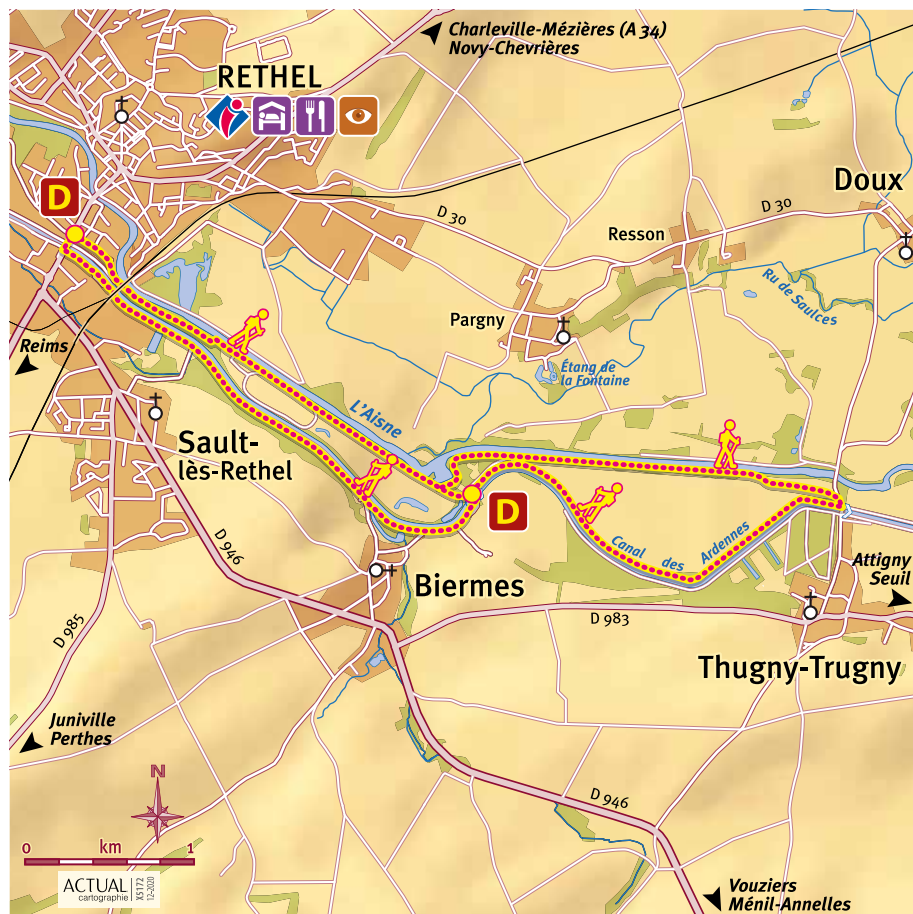
Dit leer- en ontdekkingspad, ontwikkeld door de vereniging *Nature et Avenir*, loopt langs de Aisne rivier en het Ardenner kanaal en vormt een dubbele lus met een totaal van 11 km (5 km + 6 km). Je kunt gemakkelijk 1 of 2 lussen wandelen. Gedurende je wandeling kun je de bomen, de vogels en andere dieren observeren. Overal langs de route staan interpretatieborden waardoor je alles te weten komt over de lokale flora en fauna.

11 km - van 1.30 uur (kleine lus) tot 3uur (de twee lussen) - Niveau: gemakkelijk

→ Ligging: Rethel/ Sault-lès-Rethel tot Biermes (5 km) of Biermes tot Thugny-Trugny (6 km).

→ Vertrek: quai Gaignot, naast de kerk Église Saint Rémi

→ Bewegwijzering: nee





WANDELROUTE LE VAL DE BAIRON

Deze wandelroute gaat naar het dorpje Louvergny met een bijzonder cultureel erfgoed en loopt langs het beekje van Bairon, dat toegankelijk is vanaf de dijk tussen het meer van Bairon en de vennen. Langs deze oude vennen is het wandelpad geklasseerd natuurgebied van Natura 2000. Vanuit deze nieuwe ornithologische observatiepost kun je de vele vogels observeren die op deze plek verblijven. Borden met uitleg helpen je om ze te identificeren.

9,2 km - 3 uur

Niveau: gemiddeld

→ Ligging: Bairon-et-ses-environs (Le Chesne), op 30 km ten zuiden van Sedan

→ Vertrekpunt: Dijk van de Six pales, Lac de Bairon (meer)

→ Markering: gele voetpadmarkeringen, circuit nr. 2





IN DE VOETSPOREN VAN RIMBAUD

Ga lekker wandelen op het platteland en ontdek de dorpjes Roche (waar Arthur Rimbaud heeft gewoond), Méry en het station van Voncq, de plek van waaruit deze beroemde dichter vaak op reis vertrok. Een ideale wandeling voor de hele familie, waarbij je op zoek gaat naar het verloren gedicht dat je terugvindt dankzij de vele haltes langs de route.

7 km – 2.30 uur

Niveau: gemakkelijk

→ Ligging: Roche op 22 km van Rethel en 10 km van Vouziers

→ Bewegwijzering: Ja





DE MONT SAINT-WALFROY WANDELROUTE

Loop, zoals veel pelgrims die u voorgingen, naar de «heilige berg», een oude heidense plaats van aanbidding, die door Sint Walfroy werd geëvangeliiseerd. Als beloning, heeft u een panoramisch uitzicht van 180° over de omliggende omgeving.

7,5 km - 2.30 uur
Niveau: makkelijk

→ Ligging: Bièvres, op 35 km ten zuidoosten van Sedan

→ Bewegwijzering: geel



ONTDEK

TE VOET TE PAARD OP DE FIETS

HET VERNIEUWENDE EN GASTVRIJE PLATTELAND



LE SENTIER DES BLOCKHAUS (BUNKERWANDELING)

Tijdens de route langs de Maginotlinie wandelt u langs bunkers en andere resten van militaire vestingen, maar ook door het gemeentebos en het dorp La Neuville-aux-Joûtes. Deze route is perfect voor geschiedenisliefebbers! Deze wandeling is uitgezet en wordt onderhouden door vrijwilligers van de Maginotvereniging van La Neuville-aux-Joûtes met als doel dit opmerkelijke militaire erfgoed te promoten.

12 km - 3.30 uur - Niveau: gemakkelijk

→ Ligging: La Neuville-aux-Joûtes 5 km ten noordwesten van Signy-le-Petit

→ Vertrek: La Neuville-aux-Joûtes, bunker Jean Diot - RD 34





→ THEMATISCHE WANDELPADEN

LES MÉTIERS D'ANTAN (OUDE BEROEPEN)

Wandeling van 6 km in Renwez. Verkrijgbaar bij de VVV Vallées et Plateau d'Ardenne.

IN GIVET

• 2 routes rondom het Condé Fort (1,2 km en 2,7 km) • *In de voetsporen van Mehul* (3 km). Vertrek bij de VVV.

HET ROMEINSE KAMP

Route van 1,7 km op de heuvels boven Vireux-Molhain met uitzichten op de twee dorpen van Vireux en het Maasdal.

ERFGOED-WANDELINGEN IN FUMAY

3 wandelingen waarbij je het erfgoed van Fumay kunt ontdekken. Informatie op: www.ville-fumay.net/parcours-patrimoine

WANDELROUTES VAN ARDENNES THIÉRACHE

Interpretatiewandelpad in Le Fréty en wandelpaden in La Neuville aux Joûtes rondom de bunker. Gratis kaartjes beschikbaar bij de gemeente en informatiepunt bij de *étang de la Motte* in Signy-le-Petit.

INTERPRETATIEPADEN VAN ASFELD EN JUNIVILLE

Ontdek het barokke erfgoed in Asfeld en het dagelijks leven in Juniville in de tijd van de dichter Verlaine.

WANDELROUTE VAN DE SLAG BIJ MONTHERMÉ

Ontdek de slag bij Monthermé (mei 1940). Boekje met uitleg te koop bij de VVV voor €3

ONTMOETING MET SAINT- BERTHAULD

Een historisch ontdekkingspad van bij Chaumont-Porcien

ONTDEKKING VAN DE KUNST-EN GESCHIEDENISSTEDEN

Deze stadswandelingen (gratis brochures) geven u de mogelijkheid het rijke culturele erfgoed van Charleville-Mézières en Sedan te ontdekken.

IN DE ARDENNER ARGONNE

Nieuw: Ontdek Buzancy (5 km, variant 3 km). En ook : *Semide dans la Grande Guerre* (frontlijn van de Eerste Wereldoorlog): 6.7 km en de wandeltocht langs het erfgoed van Vouziers (2,2 km). Informatie op: randonnee-ardennes.com

LES MONTS DE SERY

Combineer plantkunde en geschiedenis op 12 educatieve borden langs een route van 3,5 km.

→ WANDELGIDSEN

WANDELGIDS VAN HET MAASDAL

23 tochten te voet of op de fiets. Prijs: €6 bij de VVV Val d'Ardenne of on-line op: boutique.valdardennetourisme.com

ONTDEKKING VAN DE MONT D'HAURS

Bewegwijzerde wandeltocht van 4 km op de heuvels boven Givet. Vertrek vanaf de Tour Grégoire.

TOCHTEN ROND CHARLEVILLE EN SEDAN

10 wandeltochten rond Charleville en Sedan, informatie op: www.charleville-sedan-tourisme.fr.

HAYBES LA JOLIE

3 verschillende wandeltochten. Gratis.



PORTES DU LUXEMBOURG

15 gemarkeerde PR-rondwandelingen. Er is een nieuwe GRP in de Ardennen en Maasstreek. Informatie via: www.ffrandonnee.fr en bij de VVV.

FORÊT D'ARDENNE VALLÉE DE LA MEUSE

Boekje te koop bij de VVV Val d'Ardenne, €10.

WANDELTOCHTEN DOOR DE CRETES

Meer dan 700 km bewegwijzerde paden, van 3 tot 16 km, samengebracht in een gids die verkrijgbaar is bij de VVV-kantoren in Launois-sur-Vence en Woinic.

GIDS VAN GRENSOVERSCHEI- DENDE WANDELINGEN LA MEUSE ET VOUS

12 wandelingen voor de hele familie in het Maasdal tussen Charleville-Mézières en Namen. www.lameuseetvous.com

LA GRANDE TRAVERSÉE DU PARC

Per etappe of lusvormige wandelingen in het regionaal natuurpark van de Ardennen.

GUIDE DES SENTIERS DU PARC

Een gids met educatieve routes die worden aangeboden en begeleid door het Regionaal Natuurpark van de Ardennen. Een twintigtal routes over 160 km. Gratis - verkrijgbaar bij de VVV-kantoren en het Maison du Parc.

WANDELINGEN IN DE ARDENNER ARGONNE

20 wandelpaden. Kaart op zakformaat met praktische informatie gratis beschikbaar bij de VVV Office de Tourisme Destination Sud-Ardennes (Vouziers – Rethel) en te downloaden op www.argonne-en-ardenne.fr

→ NUTTIGE ADRESSEN

COMITÉ DES ARDENNES DE LA FÉDÉRATION FRANÇAISE DE RANDONNÉE PÉDESTRE (DEPARTE- MENTALE WANDELFEDERATIE)

2, rue Irénée Carré 08150 Sormonne
Tel. +33(0)6 37 11 07 90 - cdrp08@orange.fr
ardennes.ffrandonnee.fr

COMITÉ DÉPARTEMENTAL DE CYCLOTOURISME (DEPARTEMENTALE FIETSFEDERATIE)

14, rue du Mellier 08000 Prix-Les-Mézières
Tel. +33(0)3 24 37 02 14
[club.quomodo.com/
codep08decyclotourisme](http://club.quomodo.com/codep08decyclotourisme)

COMITÉ DÉPARTEMENTAL DE TOURISME ÉQUESTRE (DEPARTMEN- TALE FEDERATIE VOOR PAARDRIJDEN)

Grande Rue 08110 Pure
Tel. +33(0)6 08 40 39 47
www.cdte08.ffe.com

PARC NATUREL RÉGIONAL DES ARDENNES (REGIONAAL NATUUR- PARK ARDENNEN)

Maison du Parc naturel régional des Ardennes
Route de Sécheval 08150 Renwez
Tel. +33(0)3 24 42 90 57
www.parc-naturel-ardennes.fr

WEERBERICHT MÉTÉO FRANCE ARDENNES

Voordat u gaat wandelen of fietsen, kijk even naar de weervoorspelling op www.meteofrance.com

WAT DACHT U VAN DEZE ORIGINELE TOCHTJES...



TE PAARD, MET EEN VOORSPAN?



Tochten te paard, met een pony of met een voerspan voor klein en groot. Begeleide paardrijtochten of tochten voor meerdere dagen: www.ardennes.com

BEREID JE TOCHT ZELF VOOR : Ideeën voor tochten, accommodaties voor ruiters en paarden, hoefsmeden, veeartsen... Alle informatie op: www.cdte08.ffe.com

...MET EEN OFF ROAD STEP?



Givet	Charlemont	1, route sous Charlemont - Tel. +33 (0)3 24 56 96 87 www.charlemont.fr
Les Mazures	Cap Ardennes Events	Lac des Vieilles-Forges - Tel. +33 (0)6 60 02 83 27 reservering: cap-ardennes-events.fr
Près de Mouzon	O2 Sports	Tel. +33 (0)7 62 65 14 32 - o2sports.fr
Sedan	Maison des Randonnées	Base nautique la Moskova - rue de Mirbritz Tel. +33 (0)6 74 55 79 91 - www.location.voiebleue.fr
Vouziers	Trott d'Argonne	57, rue Gambetta - Tel. +33 (0)7 50 54 19 73 - trottdargonne.fr

...MET EEN EZEL?



Liart	Ferme pédagogique	Tel. +33 (0)3 24 54 48 33 - www.fermepedagogiqueliart.fr
Vaux-Villaine	Un Âne en Ardennes	Lieu-dit le Ménil - Tel. +33 (0)6 19 09 29 97 www.un-ane-en-ardennes.com
Vouziers	Le Troubadour Paulochon	Verhaal wandelingen in de Sud-Ardennes - Tel. +33 (0)6 62 34 61 67

...BEGELEIDE WANDELINGEN ?

Volg je gids en geniet enkele dagen van de prachtige landschappen. Mogelijk met accommodatie of bivak.



Donchery	Bulles d'R	Afgaans wandelen. Tel. +33 (0)7 84 78 46 03 - www.bulles-dr.fr
Douzy	Patrimoines d'Ardennes	patrimoinesdardennes.fr
Givet	Claude randonnée	Tel. +33 (0)3 24 40 23 40
Le Thour	Greg Outdoor	Wandelen en survivallen - gregoutdoor.fr
Sedan	Maison des Randonnées Randos et marche afghane.	Base nautique la Moskova - rue de Mirbritz Tel. +33 (0)6 74 55 79 91 - www.location.voiebleue.fr

...MET EEN GO-KART? (vierwiel fiets)



Bogny-sur-Meuse	Les Rosalies de Graziella Café Lecocq	Pont de Château-Regnault - Tel. +33 (0)3 24 32 10 97 Tel. +33 (0)6 11 08 90 96 - rosalie08120.e-monsite.com
Juniville	Musée Verlaine	1, rue du pont pâquis - Tel. +33 (0)9 61 25 97 33 - musee-verlaine.fr
Monthermé	Les P'tits Bateaux	quai Aristide Briand - Tel. +33 (0)7 50 26 68 11
Rilly-sur-Aisne	King Park Rilly	4, rue Saint Irénée - Tel. +33 (0)6 13 87 27 06
Tournavaux	Auberge des Chenêts	5, Grande rue - Tel. +33 (0)6 26 36 06 44 - www.aubergedeschenets.com

...MET EEN SEGWAY PT?



Boult-aux-Bois	Maison de la Nature	Aangepaste Mobilboards voor gehandicapten 5, rue de la Héronnière Tel. +33 (0)3 24 30 24 98 - www.maison-nature-boult.eu
Haybes	Arden'Gyropode	75, rue Madame de Cormont - Tel. +33 (0)6 82 22 76 59 www.robinson-ardennes.com
Vieux-lès-Asfeld	La Paillotte ardennaise	18, rue d'Ecry - Tel. +33 (0)3 10 08 17 67

Voies vertes in de Ardennen

240 km langs het water

In het hart van de Ardennen
ontdekt u het fietspad **Voie verte Trans-Ardennes**
van Givet tot aan Mouzon (EuroVelo19).
Deze route sluit aan op de **Voie verte Sud-Ardennes**,
zonder de waterkant te verlaten!



VOLG TOURISME EN ARDENNES OP



#ardennes



Agence de Développement Touristique des Ardennes
24 place Ducale - 08107 Charleville-Mézières cedex · France

